



**КОМИТЕТ ИМУЩЕСТВЕННЫХ ОТНОШЕНИЙ
АДМИНИСТРАЦИИ ПЕРМСКОГО МУНИЦИПАЛЬНОГО ОКРУГА**

РЕШЕНИЕ

о размещении объектов № 1095

Пермский край
Пермский округ

02.05.2024

Комитет имущественных отношений администрации Пермского муниципального округа разрешает Акционерному обществу «Газпром газораспределение Пермь» (ИНН 5902183841, ОГРН 1025900512670, почтовый адрес: 614000, г. Пермь, ул. Петропавловская, 43)

размещение объекта «Газопровод давлением до 1,2 Мпа, для размещения которого не требуется разрешения на строительство»

на землях государственная собственность на которые не разграничена.

на срок 1 год

Местоположение: Пермский край, д. Канабеково, кв-л Новый, ул. Парковая, зу 8 (кад. № 59:32:3660004:2052)

Приложение: схема предполагаемых к использованию земель или части земельного участка.

Особые условия использования:

1) При размещении газопровода учесть параметры ширины проезда улично-дорожной сети, во избежание сужения полосы отвода дороги.

2) При условии получения разрешения на производство земляных работ.

Председатель комитета



Е.А. Демидова

(подпись, печать)

Схема предполагаемых к использованию земель или части земельного участка

Объект: Газопровод давлением до 1,2 Мпа, для размещения которого не требуется разрешения на строительство

Местоположение: Пермский край, д. Канабеково, кв-л Новый, ул. Парковая, зу 8
(кад. №: 59:32:3660004:2052)

Площадь земель или части земельного участка, кв.м.: 564

Категория земель: Земли населённых пунктов

Вид разрешенного использования:








Описание границ смежных землепользователей:

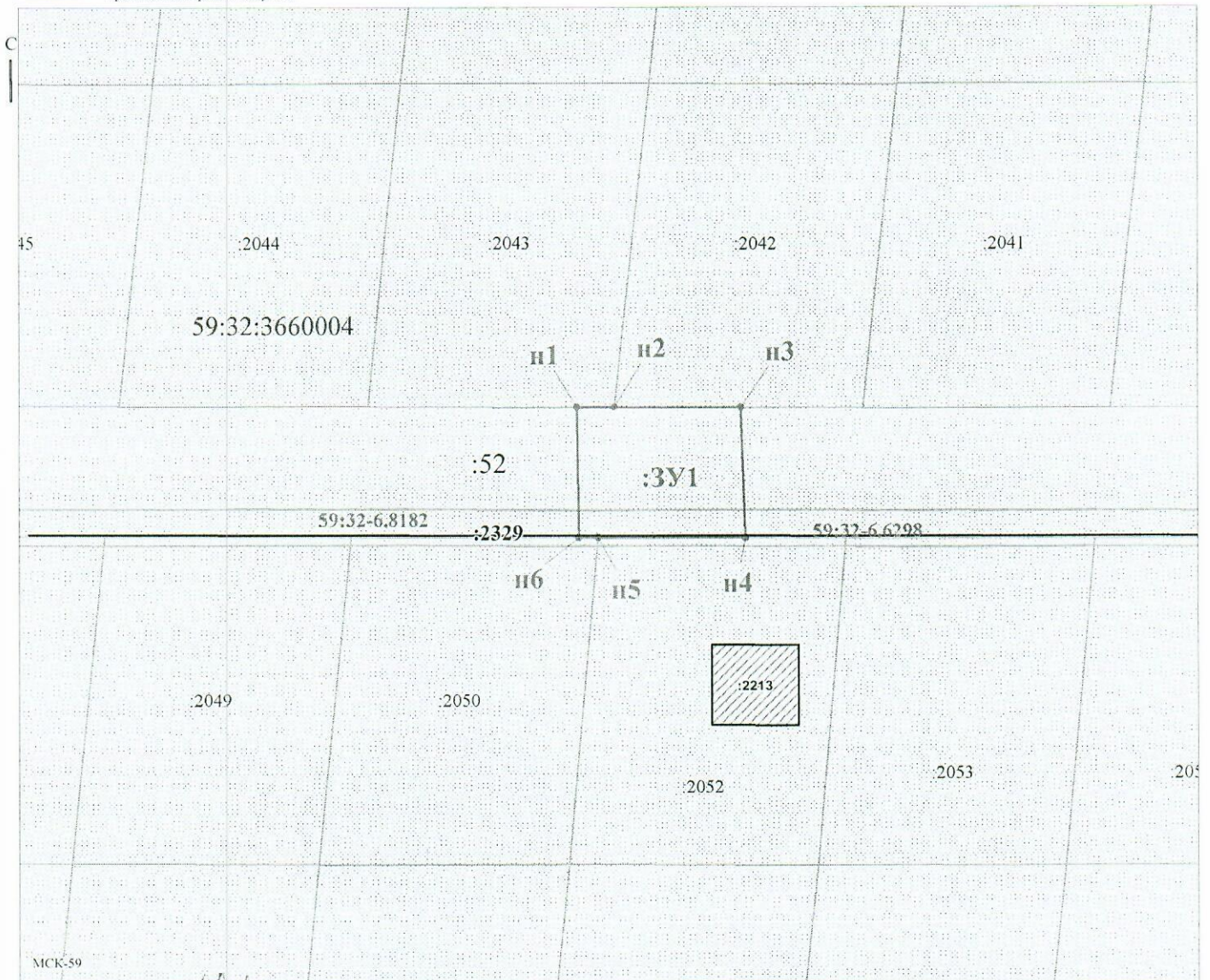
От точки н1 до точки н2 - земельный участок с кадастровым номером 59:32:3660004:2043
От точки н2 до точки н3 - земельный участок с кадастровым номером 59:32:3660004:2042
От точки н3 до точки н4 - земельный участок с кадастровым номером 59:32:3660004:52
От точки н4 до точки н5 - земельный участок с кадастровым номером 59:32:3660004:2052
От точки н5 до точки н6 - земельный участок с кадастровым номером 59:32:3660004:2050
От точки н6 до точки н10 - земельный участок с кадастровым номером 59:32:3660004:52


Каталог координат, м

| № точки границы | X | Y |
|-----------------|-----------|------------|
| н1 | 509918.18 | 2255300.85 |
| н2 | 509918.17 | 2255305.12 |
| н3 | 509918.13 | 2255319.50 |
| н4 | 509903.13 | 2255320.00 |
| н5 | 509903.17 | 2255303.25 |
| н6 | 509903.18 | 2255301.06 |
| н1 | 509918.18 | 2255300.85 |

Условные обозначения:

-  - предполагаемый участок земель, на которых планируется размещение объекта
-  - границы и номер земельного участка, сведения о которых внесены в ЕГРН
-  - границы и номер объекта капитального строительства, сведения о которых внесены в ЕГРН
-  - граница кадастрового квартала
-  - зоны с особыми условиями использования территории, сведения о которых внесены в ЕГРН
-  - обозначение запрашиваемого земельного участка
-  - характеристическая точка границ земель или части земельного участка
- 59:32:3660004 - номер кадастрового квартала



Заявитель:  / Пикужева Д.А.
МП (подпись, расшифровка подписи)
(для юридических лиц и индивидуальных предпринимателей)

Масштаб 1:500